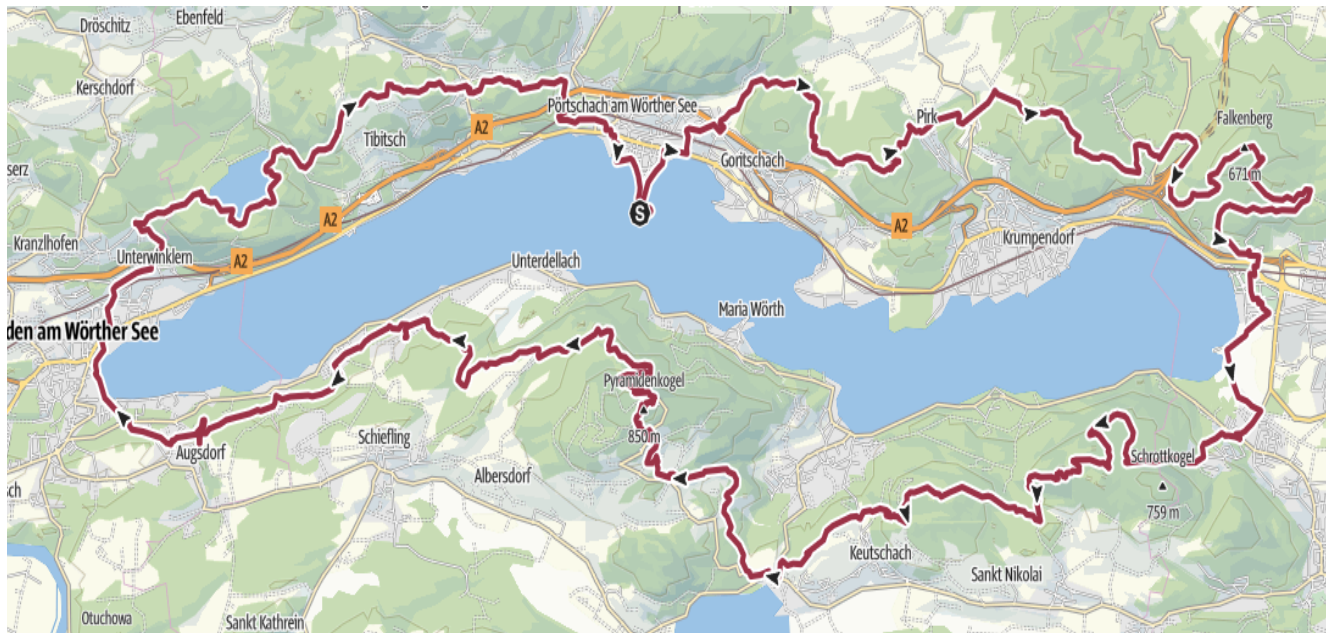
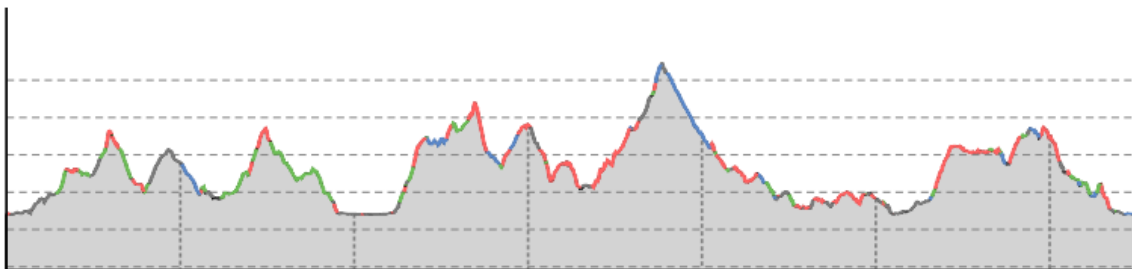


Strecken Info "Wörthersee Ultratrail"



Höhenprofil



Generelle Infos

Start: Seepromenade Pörtlach

Ziel: Seepromenade Pörtlach

Länge: 65 Km

Höhenmeter: 1800 HM

Untergrund:

- Pfad 24,2 km
- Asphalt 17,1 km
- Naturweg 13,9 km
- Schotterweg 9,0 km
- Straße 1,0 km
- Unbekannt 0,1 km

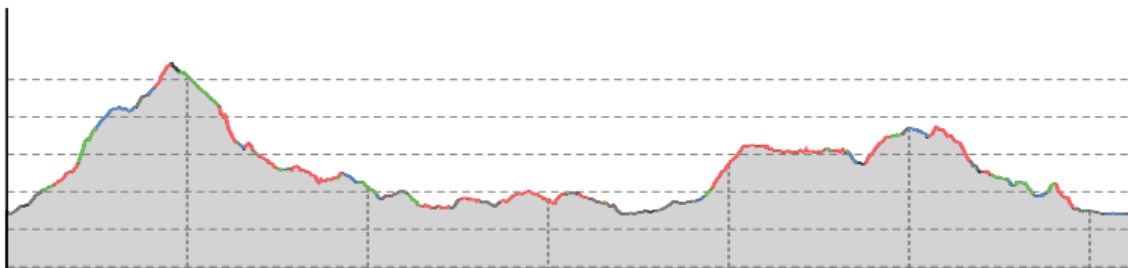
Link zum gpx-File (ACHTUNG ÄNDERUNGEN NOCH MÖGLICH):

<https://www.tourenportal.at/de/tour/wanderung/woertherseerunde-65-/304032371/?share=%7E3oij3pcb%244ossprpn>

Strecken Info "Wörthersee Speedtrail"



Höhenprofil



Generelle Infos

Start: Maria Wörth Briefing in Pörtschach, Überfahrt zum Start mit dem Schiff

Ziel: Seepromenade Pörtschach

Länge: 31+ Km

Höhenmeter: 800 HM

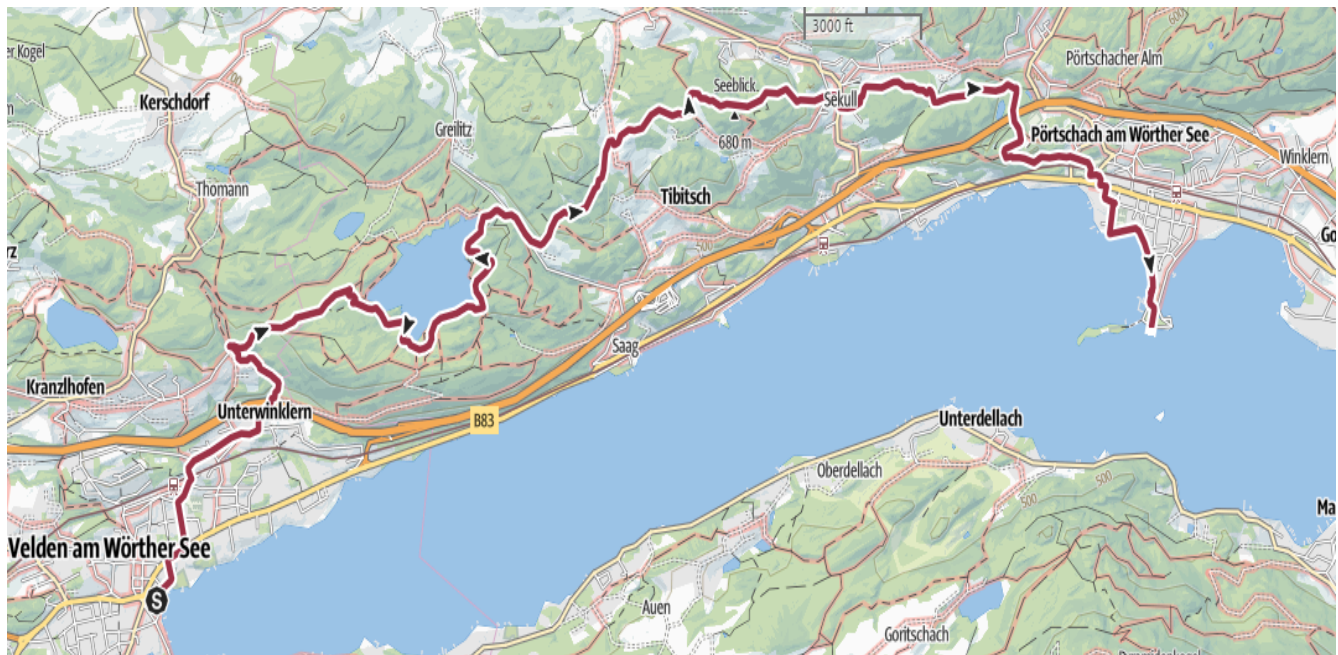
Untergrund:

- Pfad 13,7 km
- Asphalt 7,0 km
- Naturweg 5,7 km
- Schotterweg 4,1 km
- Straße 0,8 km
- Unbekannt 0,1 km

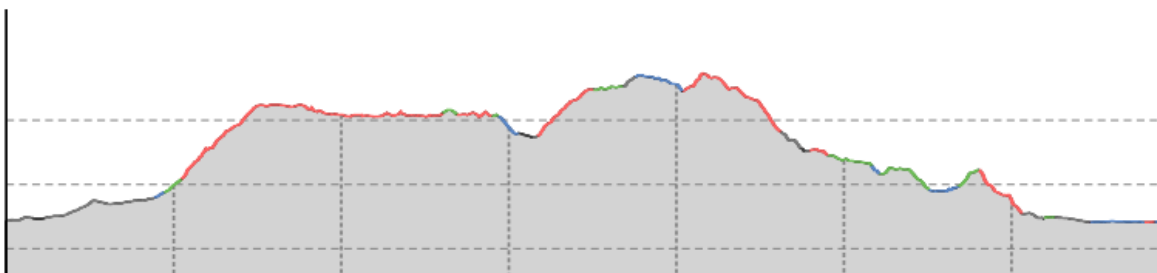
Link zum gpx-File (ACHTUNG ÄNDERUNGEN NOCH MÖGLICH):

<https://www.tourenportal.at/de/tour/wanderung/woerthersee-31-trailrunde/304032699/?share=%7E3oijboh%244ossprpr>

Strecken Info "Wörthersee Easytrail"



Höhenprofil



Generelle Infos

Start: Promenade Velden (Anreise mit der S-Bahn empfohlen)

Ziel: Seepromenade Pörtschach

Länge: 14 Km

Höhenmeter: 320 HM

Untergrund:

- Pfad 6,2 km
- Asphalt 2,8 km
- Naturweg 2,3 km
- Schotterweg 2,1 km
- Straße 0,4 km
- Unbekannt 0,1 km

Link zum gpx-File (ACHTUNG ÄNDERUNGEN NOCH MÖGLICH):

<https://www.tourenportal.at/de/tour/wanderung/woerthersee-easy-14k/304032837/?share=%7E3oijackk%244ossprpt>