

Informazioni sulla partecipazione

Tutto quello che c'è da sapere



9.-10. Mai 2025

FAQ

Cos'è il concetto Trail & Hike?

I partecipanti si iscrivono alla distanza desiderata e poi decidono se essere classificati come escursionisti (hiker) o trail runner.

Quali sono i tempi limite?

Come trail runner, hai 10 ore per completare i 65 km. Se impieghi più tempo, verrai automaticamente classificato come hiker. Se sai già prima della partenza che vuoi percorrere la distanza camminando, puoi partire da Pörtschach già alle 4:00 del mattino. I runner partono alle 6:00.

Il percorso chiude per tutti i partecipanti il 10 maggio alle 18:00.

Questo vale anche per le distanze più brevi?

Sia per lo Speedtrail che per l'Easytrail, escursionisti e runner partono contemporaneamente.

Ci sono punti di ristoro?

Organizziamo un totale di 7 punti di ristoro lungo il percorso. Quattro offriranno un servizio completo (frutta, biscotti, gel, cetriolini e altro), mentre tre saranno solo punti di rifornimento con bevande (isotonici e acqua).

Dove si trovano i punti di ristoro?

In direzione di corsa:

- > Gut Drasing**
- > Klagenfurt**
- > Rauth**
- > Pyramidenkogel**
- > Dellach**
- > Velden**
- > Thadeushof**
- > Ristoro all'arrivo**

Come è segnalato il percorso?

Nastri giallo neon e frecce segnaletiche ti guideranno lungo il

trail. Tuttavia, ti consigliamo di scaricare la traccia GPX. I link in questo documento verranno aggiornati regolarmente.

Posso partecipare con il mio cane?

Purtroppo, i cani non sono ammessi nella categoria trail running. Se partecipi come escursionista, puoi portarlo con te, ma ricordati di portare un sacchetto per i rifiuti!

È previsto un servizio navetta per chi si ritira?

Se devi abbandonare la gara, puoi farlo solo presso i punti di ristoro. Il trasporto per il rientro deve essere organizzato autonomamente.

Ci sono vantaggi per i membri di Naturfreunde?

I membri di Naturfreunde beneficiano di tariffe d'iscrizione ridotte. Assicurati di segnalarlo al momento della registrazione.

Sono previsti test del percorso prima dell'evento?

Sì, ci saranno dei trail checks. Puoi trovarli su klagenfurt.naturfreunde.at.

Perché il Wörthersee Trail & Hike Festival è un Green Event?

Come Naturfreunde, ci sta particolarmente a cuore ridurre al minimo l'impatto ambientale durante i nostri eventi. Per questo motivo, consigliamo di utilizzare i mezzi pubblici per l'arrivo e la partenza. Inoltre, utilizziamo solo i sentieri esistenti senza crearne di nuovi nella natura. Ci impegniamo anche a ridurre i rifiuti al minimo, motivo per cui nelle stazioni di ristoro non ci sono bicchieri usa e getta. I bicchieri riutilizzabili fanno quindi parte dell'equipaggiamento obbligatorio per i partecipanti.

Posso portare il mio cibo?

Certo, ne avrai sicuramente bisogno. MA tieni presente che la tua attrezzatura sarà controllata prima della partenza. Gel e barrette energetiche devono essere contrassegnati con il numero di partenza. Se vengono trovati rifiuti appartenenti a

un partecipante, quest'ultimo sarà squalificato anche successivamente.

Come posso tornare indietro?

Tutte le fermate di autobus e treni, inclusi gli orari, sono disponibili qui:

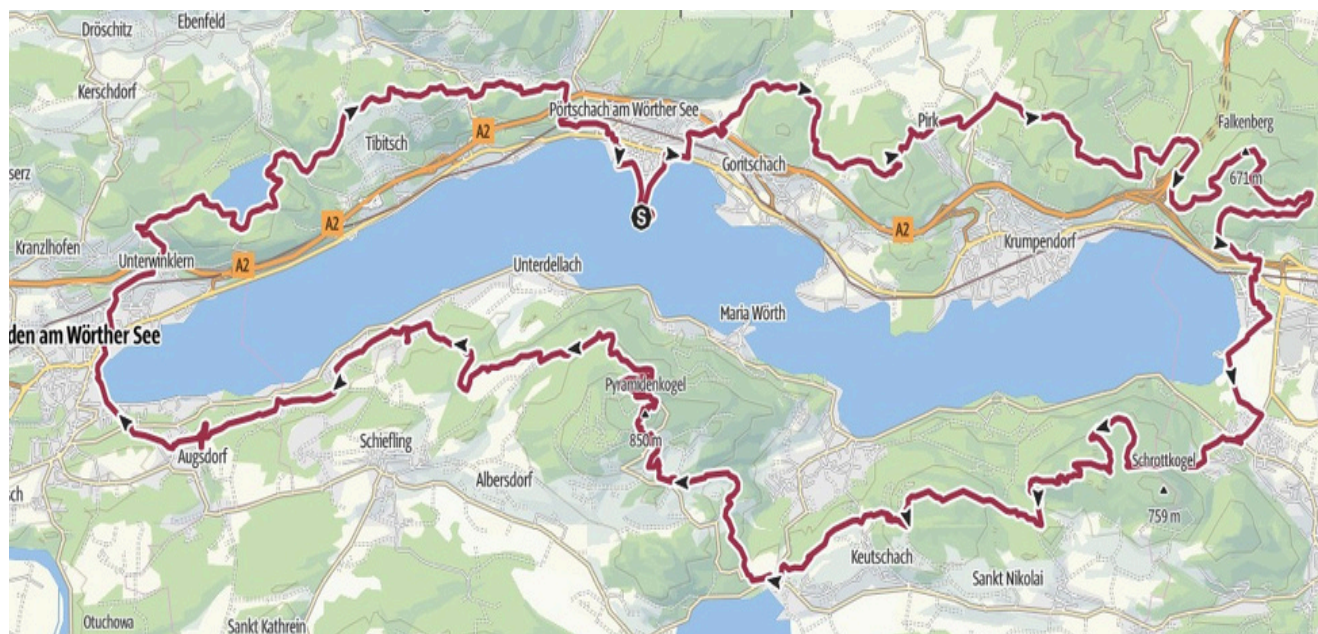
<https://routenplaner.kaerntner-linien.at/>

È previsto un servizio di deposito borse?

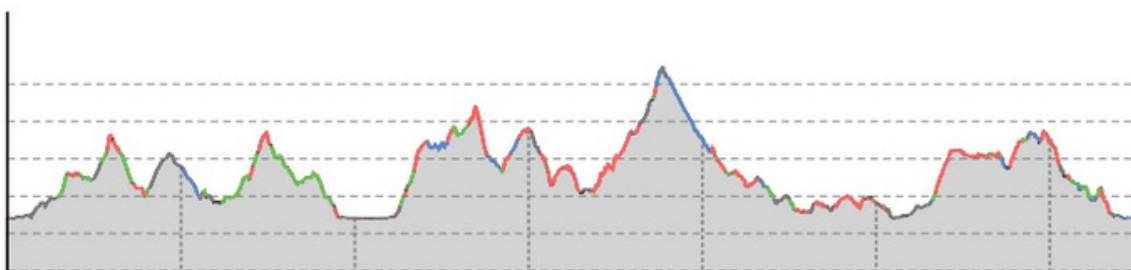
Sì, per il trail da 65 km, potrai lasciare una borsa a Pörtschach, che sarà disponibile per te al Pyramidenkogel.

Le domande vengono aggiornate regolarmente. La tua domanda non è inclusa? Scrivici a benjamin.hell@naturfreunde.at.

Informazioni sul percorso "Wörthersee Ultratrail"



Profilo Altimetrico



Informazioni Generali

Partenza: Seepromenade Pörtlach

Arrivo: Seepromenade Pörtlach

Distanza: 65 km

Dislivello Positivo: 1800 metri

Terreno:

- **Sentiero: 24,2 km**
- **Asfalto: 17,1 km**
- **Percorso Naturale: 13,9 km**
- **Strada Sterrata: 9,0 km**
- **Strada: 1,0 km**
- **Sconosciuto: 0,1 km**

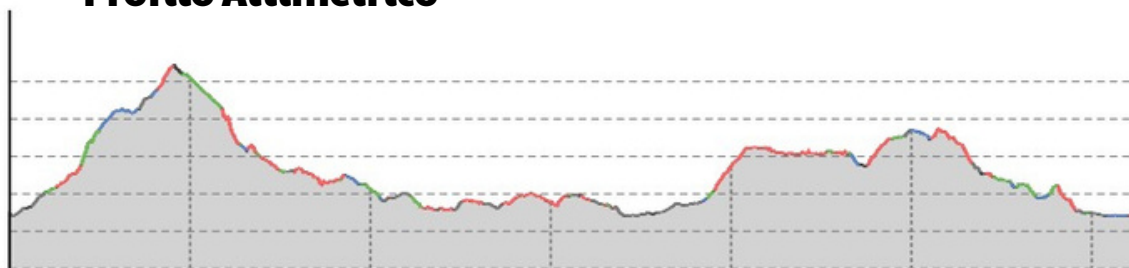
Link al file GPX (ATTENZIONE: MODIFICHE ANCORA

POSSIBILI) <https://www.tourenportal.at/de/tour/wanderung/woertherseerunde-65-/304032371/?share=%7E3oij3pcb%244ossprpn>

Informazioni sul percorso "Wörthersee Speedtrail"



Profilo Altimetrico



Informazioni Generali

Partenza: Maria Wörth (briefing a Pörschach, trasferimento al punto di partenza in barca)

Arrivo: Seepromenade Pörschach

Distanza: 31+ km

Dislivello Positivo: 800 metri

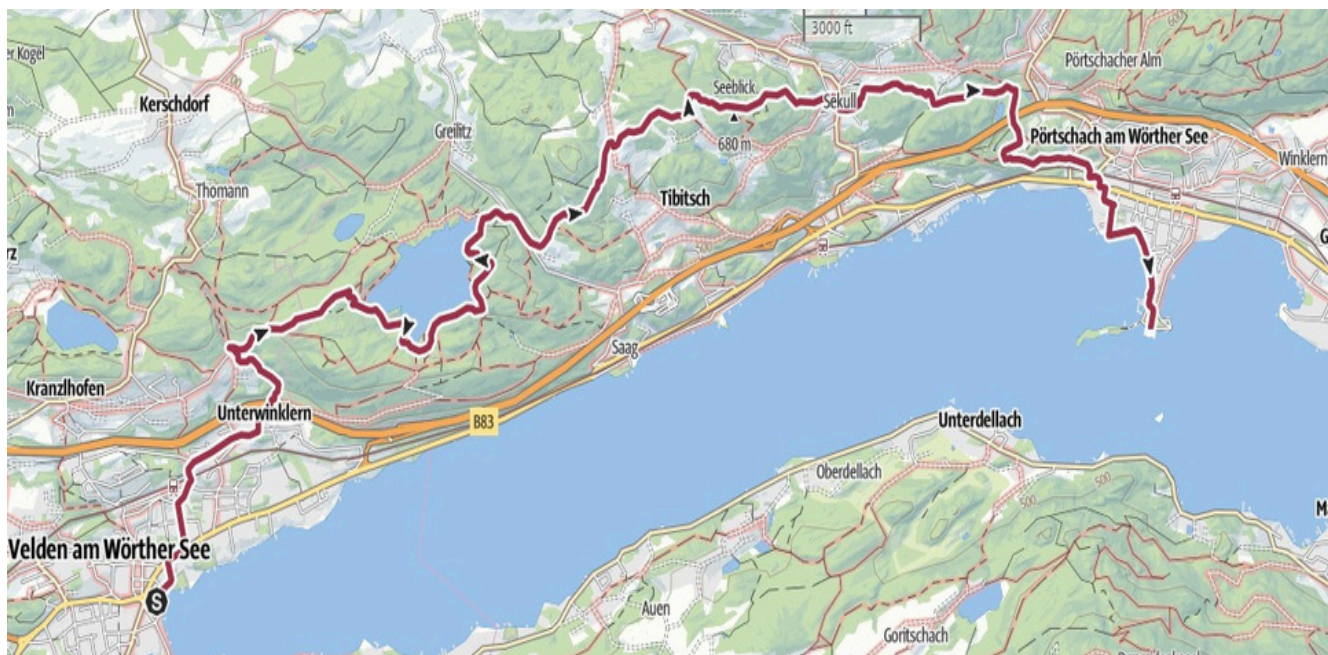
Terreno:

- **Sentiero:** 13,7 km
- **Asfalto:** 7,0 km
- **Percorso Naturale:** 5,7 km
- **Strada Sterrata:** 4,1 km
- **Strada:** 0,8 km
- **Sconosciuto:** 0,1 km

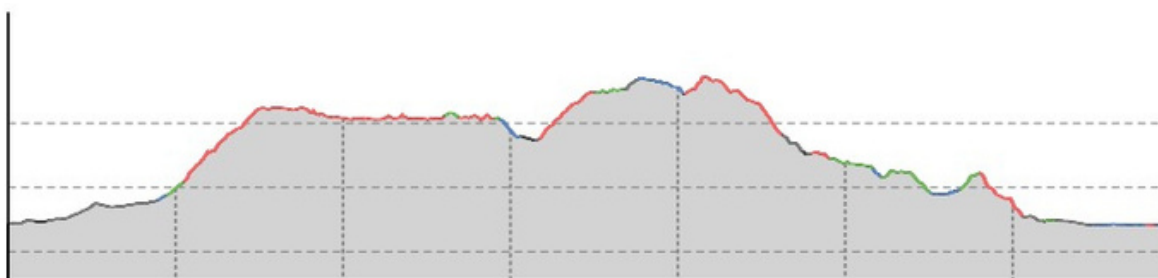
Link al file GPX (ATTENZIONE: MODIFICHE ANCORA POSSIBILI):

<https://www.tourenportal.at/de/tour/wanderung/woerthersee-31-trailrunde/304032699/?share=%7E3oijboh%244ossprpr>

Informazioni sul percorso "Wörthersee Easytrail"



Profilo Altimetrico



Informazioni Generali

Partenza: Promenade Velden (arrivo consigliato con la S-Bahn)

Arrivo: Seepromenade Pörschach

Distanza: 14 km

Dislivello Positivo: 320 metri

Terreno:

- Sentiero: 6,2 km
- Asfalto: 2,8 km
- Percorso Naturale: 2,3 km
- Strada Sterrata: 2,1 km
- Strada: 0,4 km
- Sconosciuto: 0,1 km
-

Link al file GPX (ATTENZIONE: MODIFICHE ANCORA POSSIBILI):

<https://www.tourenportal.at/de/tour/wanderung/woerthersee-easy-14k/304032837/?share=%7E3oijackk%244ossprpt>

Our partners

At our partner businesses, participants of the Wörthersee Trail & Hike Festival receive special discounts.



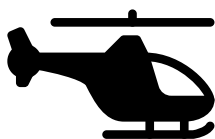
der Hudelist®
Mit Freude bewegen.



Werner Sturm
PROFESSIONAL.SPORTSCOACH



Already a member of Naturfreunde? All benefits at a glance.



Worldwide leisure and accident insurance, European liability and legal protection.



Naturfreunde members benefit from hut accommodations with other alpine clubs in Austria and other countries.



As a Naturfreunde member, you strengthen our voice for environmental and climate protection, as well as the preservation of flora and fauna in alpine areas.



A strong advocacy for trail access rights in Carinthia and Austria.



With Naturfreunde Kärnten Gipfelwissen, we offer exclusive opportunities for functionaries and Naturfreunde members.



As a member, you save with our partner businesses. Additionally, there are special promotion weeks from time to time. More info at naturfreunde.at.



Naturfreunde members receive discounts at all Naturfreunde climbing and bouldering gyms across Austria.



You can find all information, benefits, and much more on our website: kaernten.naturfreunde.at

Condizioni Generali di Gara

Partecipazione a proprio rischio:

Ogni partecipante partecipa a proprio rischio. Con il pagamento della quota di iscrizione e la firma del modulo di iscrizione, il partecipante conferma di accettare queste condizioni e di assumersi la responsabilità della propria partecipazione. Per i minorenni, i genitori o i tutori legali si assumono questa responsabilità firmando il modulo.

Firma del modulo di iscrizione:

Il modulo di iscrizione deve essere firmato al momento del ritiro del numero di gara presso il banco di registrazione.

Condizione fisica:

I partecipanti devono essere in buone condizioni fisiche.

Condizioni meteorologiche:

La competizione si svolgerà con qualsiasi condizione meteorologica, a meno che la sicurezza dei partecipanti non sia a rischio. In questi casi, l'organizzatore si riserva il diritto di modificare il percorso o annullare l'evento.

Limiti di età:

I partecipanti di età inferiore ai 18 anni non possono partecipare alla gara WSUT 64+ km a causa delle elevate esigenze fisiche.

Segnalazione del percorso e misure di sicurezza:

Il percorso è ben segnalato con nastri, cartelli, bandiere e segni a terra. Assistenza medica e servizi di soccorso alpino sono disponibili lungo il percorso. Ai punti chiave sono presenti addetti alla sicurezza per guidare i corridori e garantire la loro sicurezza.

Esclusione di responsabilità:

L'organizzatore non si assume alcuna responsabilità per infortuni o danni causati dai partecipanti a sé stessi, ad altri partecipanti o a terzi.

Ritiro volontario:

I partecipanti possono ritirarsi volontariamente dalla gara ai punti di controllo. In tal caso, devono informare immediatamente l'organizzatore utilizzando i contatti indicati sul numero di gara.

Supporto:

Qualsiasi supporto esterno tra i punti di ristoro è vietato.

Danni all'attrezzatura:

L'organizzatore non è responsabile per danni all'attrezzatura dei partecipanti.

Problemi con il percorso:

Se le segnalazioni del percorso sono mancanti o poco chiare, i partecipanti devono segnalarlo al punto di controllo più vicino.

Attrezzatura obbligatoria:

Tutti i partecipanti devono portare con sé l'attrezzatura obbligatoria per tutta la durata della gara.

Uso dei bastoncini:

I partecipanti che utilizzano bastoncini da trekking devono portarli per tutta la durata della gara. L'uso parziale dei bastoncini non è consentito.

Rispetto del percorso:

Il percorso designato deve essere seguito. Tagliare il percorso o deviare comporterà la squalifica. Se non si vedono segnalazioni per più di 200 metri, i partecipanti devono tornare all'ultima segnalazione visibile e rivalutare il percorso.

Diritti dell'organizzatore:

L'organizzatore si riserva il diritto di modificare il regolamento. Eventuali modifiche verranno comunicate in anticipo ai partecipanti.

Accettazione del regolamento da parte dei partecipanti:

Con l'iscrizione, i partecipanti confermano di conoscere il regolamento della competizione e di partecipare a proprio rischio, essendo pienamente consapevoli dei rischi associati a tali eventi.

Nota legale:

Firmando il modulo di iscrizione, i partecipanti accettano di non ritenere l'organizzatore responsabile per infortuni, danni o furti di attrezzatura prima, durante o dopo l'evento.

Regolamento antidoping:

L'uso di sostanze dopanti è severamente vietato. L'organizzatore può effettuare controlli se necessario.